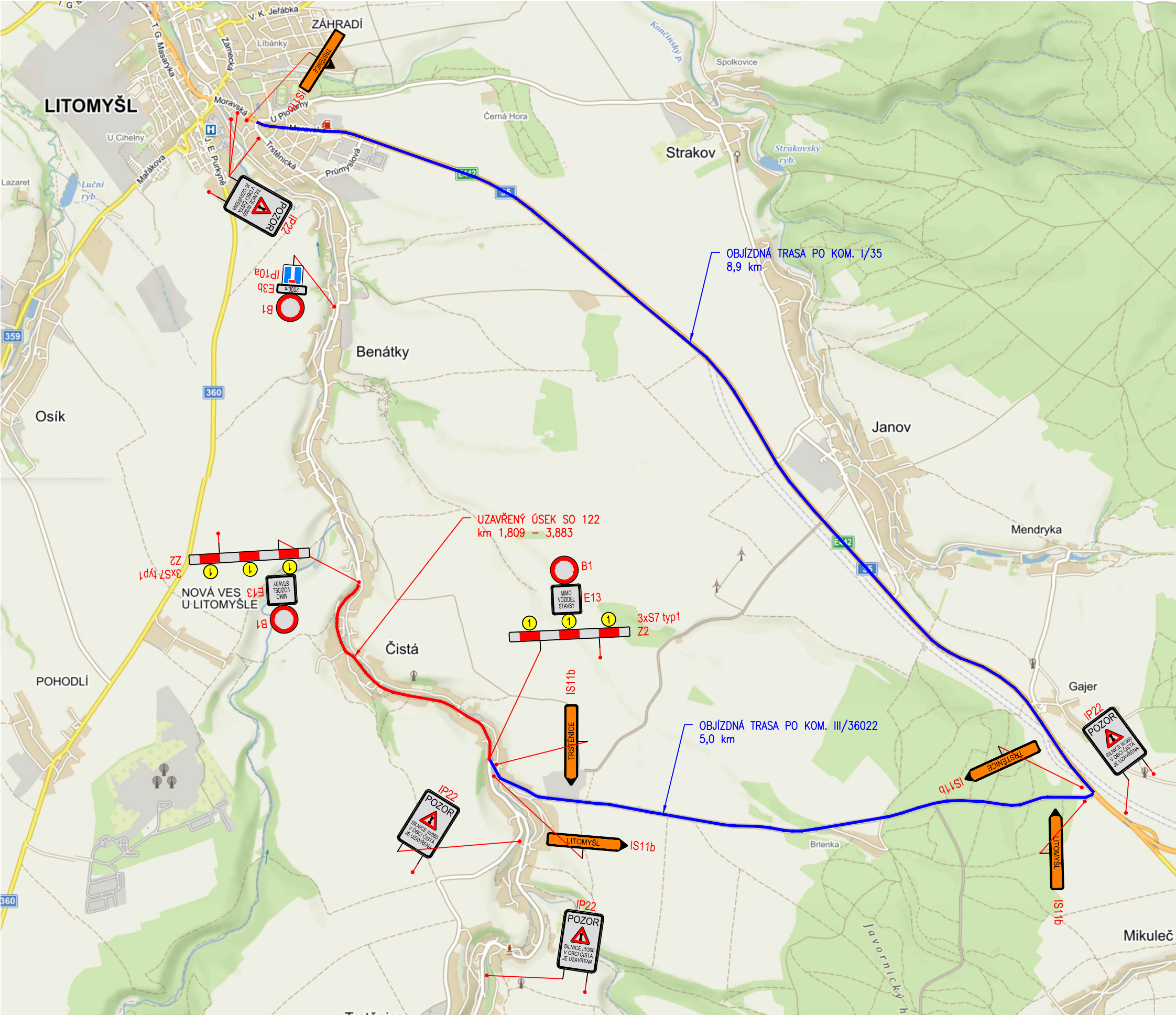



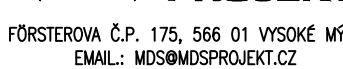


ZNAČENÍ OBJÍZDNÉ TRASY

SO 122 km 1,809 – 3,883
DĚLKA UZAVŘENÉHO ÚSEKU: 2,074 km
DĚLKA OBJÍZDNÉ TRASY: 13,9 km
PŘEDPOKLADANÁ DOBA STAVBY: 3 MĚSÍCE

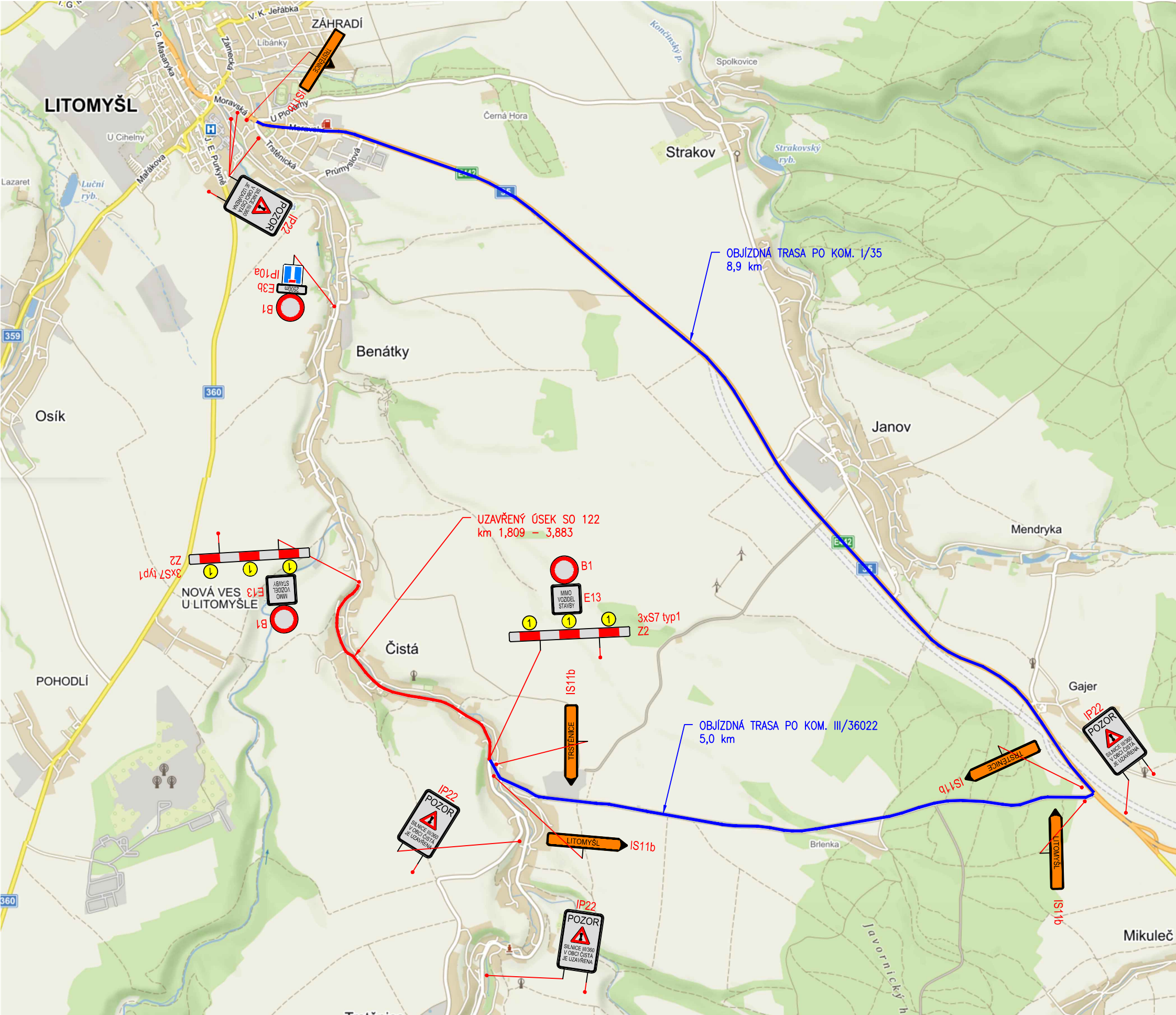


SO 181
PDPS





SOUŘADNICOVÝ SYSTÉM: S-JTSK		VÝŠKOVÝ SYSTÉM: BpV	
KRESLIL:	ING. JIŘÍ HERYNEK		 FORSTEROVA Č.P. 175, 566 01 VYSOKÉ MÝTO EMAIL: MDS@MDSPROJEKT.CZ
ZPRACOVAL:	ING. JIŘÍ HERYNEK		
TECHNICKÁ KONTROLA:	ING. LUKÁŠ TOBEŠ		
ZODPOVĚDNÝ PROJEKTANT:	ING. JAN BURSA		
HLAVNÍ PROJEKTANT:	ING. JAN BURSA		
KRAJ: PARDUBICKÝ	OKRES: SVITAVY		
INVESTOR: PARDUBICKÝ KRAJ, KOMENSKÉHO NÁMĚSTÍ 125, 532 11 PARDUBICE			
AKCE:			
OBJEKT: SO 181 – Dočasně dopravní opatření			
OBSAH:			
SILNICE III/360 21, ČISTÁ – ÚSEK S CHODNÍKEM		STUPEŇ:	PDPS
		ZAK.ČÍSLO:	2609-22-3
		ARCHIVNÍ ČÍSLO:	2609
		DATUM:	04/2022
		FORMÁT:	3x44
		MĚŘÍTKO:	
ZNAČENÍ OBJÍZDNÉ TRASY		ČÍSLO SOUPRAVY:	ČÍSLO PŘÍLOHY: D.2.2.

ZNAČENÍ OBJÍZDNÉ TRASY

SO 122 km 1,809 – 3,883
DĚLKA UZAVŘENÉHO ÚSEKU: 2,074 km
DĚLKA OBJÍZDNÉ TRASY: 13,9 km
PŘEDPOKLADANÁ DOBA STAVBY: 3 MĚSÍCE



SO 181
PDPS

SOUŘADNICOVÝ SYSTÉM: S-JTSK		VÝŠKOVÝ SYSTÉM: BpV	
KRESLIL:	ING. JIŘÍ HERYNEK		
ZPRACOVAL:	ING. JIŘÍ HERYNEK		
TECHNICKÁ KONTROLA:	ING. LUKÁŠ TOBEŠ		
ZODPOVĚDNÝ PROJEKTANT:	ING. JAN BURSA		
HLAVNÍ PROJEKTANT:	ING. JAN BURSA		
KRAJ: PARDUBICKÝ	OKRES: SVITAVY		
INVESTOR: PARDUBICKÝ KRAJ, KOMENSKÉHO NÁMĚSTÍ 125, 532 11 PARDUBICE			
AKCE:			
OBJEKT: SO 181 – Dočasně dopravní opatření			
OBSAH:			
SILNICE III/360 21, ČISTÁ – ÚSEK S CHODNÍKEM		STUPEŇ:	PDPS
		ZAK.ČÍSLO:	2609-22-3
		ARCHIVNÍ ČÍSLO:	2609
		DATUM:	04/2022
		FORMÁT:	3x44
		MĚŘÍTKO:	
ZNAČENÍ OBJÍZDNÉ TRASY		ČÍSLO SOUPRAVY:	ČÍSLO PŘÍLOHY: D.2.2.